

気象情報メール配信 利用マニュアル

利用条件

【携帯電話利用条件】

・登録するメールアドレスは携帯電話会社様のメールアドレスであること。

「NTT DoCoMo」「au」「softbank」(旧ボーダフォン)3キャリアの携帯電話であること。

3キャリアの機種であっても海外製の携帯機種や一部の携帯電話ではご利用いただけない場合があります。

・iモード、EZweb、yahooケータイなどインターネットを接続契約している携帯電話であること

・メールの受信設定が、パソコンからのメールを受信できる設定になっているか、または「@ict-hirosaki.jp」のドメイン指定受信の許可設定がなされていること。

迷惑メール対策の設定などによりメールが届かない場合があります。

なお、ご利用の際の通信料(パケット代)は利用者様ご負担となりますのでご了承下さい。通常の携帯電話使用料に加算され、ご契約の携帯電話会社より請求されます。

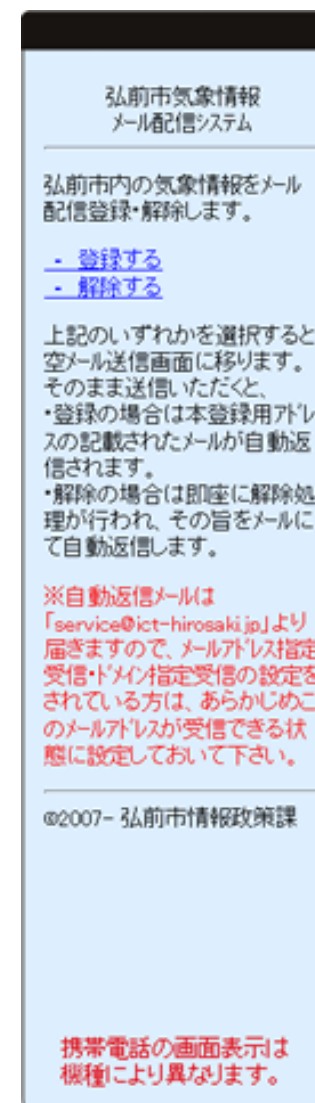
登録画面アクセス

携帯電話で以下のURLへアクセスするか
又はQRコードで登録ページにアクセスします。

<http://sec.ict-hirosaki.jp/regist.html>

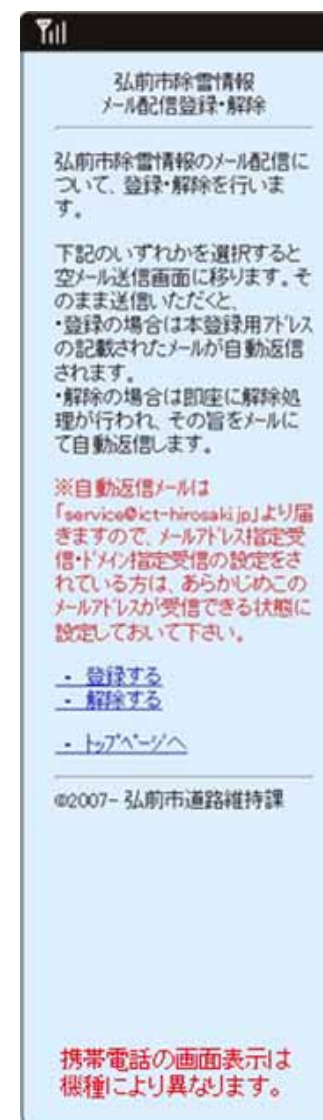


弘前市気象情報メール配信登録画面が表示されます。



新規登録（空メール送信）

新規で配信登録する場合は管理画面で
[登録する]を押下します。



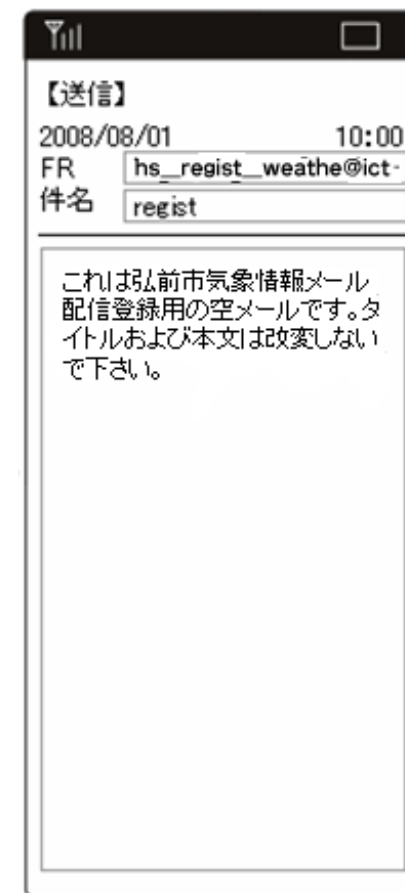
新規登録（空メール送信）

携帯電話のメーラーが起動し、右記のような画面が表示されます。

タイトルや件名は変更せずに空メールを送信します。

携帯電話の機種によって表示は異なります。

携帯電話の迷惑メールの設定している場合は、メールの受信設定が、パソコンからのメールを受信できる設定になっているか、または「@ict-hirosaki.jp」のドメイン指定受信の許可設定がなされていることを確認してから送信してください。

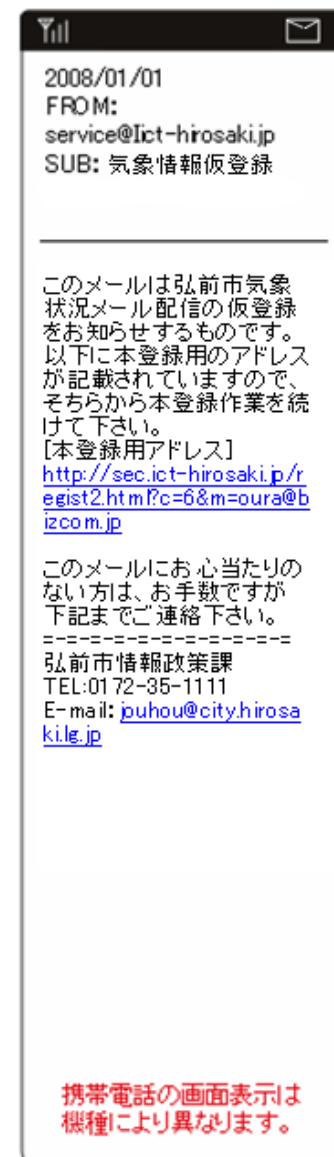


新規登録（仮登録メール）

空メールの送信後、数分以内にシステムより右のようなメールが送信されます。

本登録用アドレスを押下して本登録画面へアクセスします。

メールが送信されない場合は前ページの迷惑メールの設定を確認してから再度空メールを送信してください。



新規登録（登録ウィザード）

右の本登録画面にアクセスして、ウィザードに従って登録作業を行います。

メールが必要な観測点を1箇所選択して[次へ]を押下します。

メール配信システム

観測地点を設定して下さい。

気温 = すべての観測所
雨量 = ・
積雪 = ・

十面沢(十面沢やまなみ道路交差点付近) ・
 百沢(岩木山神社付近) ・
 蕨戸(下涌口字青柳付近)
 東目屋(黒土字川谷付近)
 青山(青山4丁目付近) ・
 元寺町(桜大通り付近)
 萱町(弘前郵便局付近)
 南大町(苅木通り付近)
 相馬(紙漕沢字山越付近) ・
 安原(泉野1丁目付近) ・
 青山公園のカメラの設置はありません)
 道路維持課のカメラの設置はありません)
 長太郎公園のカメラの設置はありません)
 桜ヶ丘中央公園のカメラの設置はありません)
 安原公園のカメラの設置はありません)

©2007 - 弘前市情報政策課

新規登録 (登録ウィザード)

気温・雨量(時間雨量)・積雪の情報の中から必要な情報を選択して[次へ]を押下します。

観測点ごとに設置されている機器が異なるため、計測できる項目のみ表示されます。

観測地点名	気温	雨量	積雪
十面沢	○	○	
百沢	○	○	
悪戸	○		
目屋	○		
青山	○	○	
元寺町	○		
萱町	○		
南大町	○		
相馬	○	○	
安原	○	○	
宮園	○		○
城西	○		○
城東	○		○
大原	○		○
安原	○		○

弘前市気象情報
メール配信システム

配信情報を選択して下さい。

気温
 雨量

©2007- 弘前市情報政策課

携帯電話の画面表示は
機種により異なります。

新規登録（登録ウィザード）

配信条件を選択して[次へ]を押下
します。観測する情報の種類に
よって選択肢は異なります。

メール配信は条件を満たす限り
60分おきに配信されます。配信条
件によっては毎時間メールが配信
されます。

	気温	雨量	積雪
時間	-	1時間前と比較して	1時間と比較して
	-	2時間と比較して	2時間と比較して
	-	3時間と比較して	3時間と比較して
	-	6時間と比較して	6時間と比較して
	-	12時間と比較して	12時間と比較して
	-	24時間と比較して	24時間と比較して
		降り始めからの雨量	現在の積雪が
数値	-8	5ミリ	5センチ
	-6	10ミリ	10センチ
	-4	20ミリ	15センチ
	-2	40ミリ	20センチ
	0	60ミリ	25センチ
	2	80ミリ	30センチ
	4	100ミリ	35センチ
	6	120ミリ	40センチ
	8	140ミリ	45センチ
	10	160ミリ	50センチ
	12	180ミリ	60センチ
	14	200ミリ	70センチ
	16	220ミリ	80センチ
	18	240ミリ	90センチ
	20	260ミリ	100センチ
	22	280ミリ	120センチ
	24	300ミリ	140センチ
	26		160センチ
	28		180センチ
30		200センチ	
32			
34			
36			
条件	以下になったら	以上あったら	以上になったら
	以上になったら		

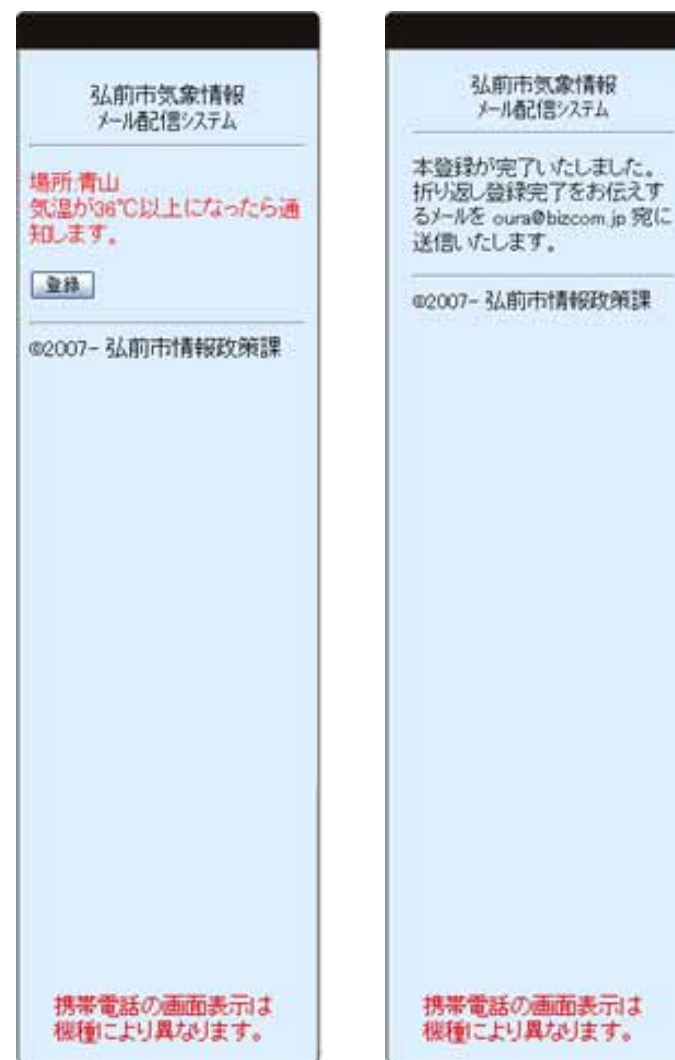


新規登録（登録完了）

登録した内容を確認して[登録]を押下します。

本登録完了の画面が表示されます。

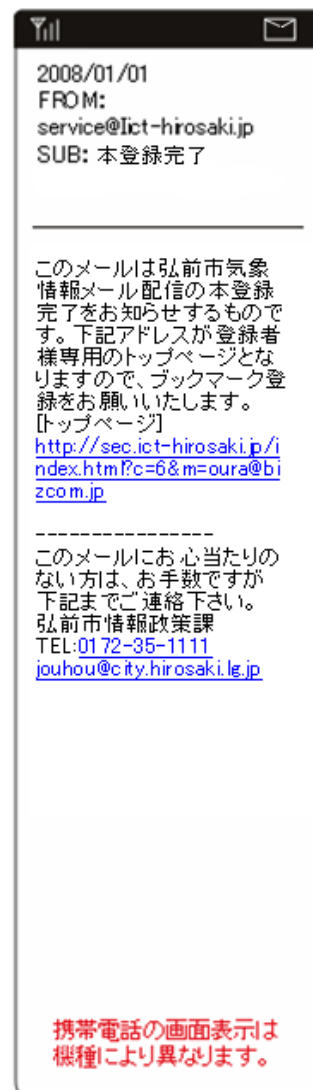
なお、登録完了メールが送信されます。



マイページ(トップページ)

登録完了メールからマイページ(トップページ)へアクセスします。

マイページからは気象情報の表示及び、メール配信の設定が可能です。



マイページ(気象情報の確認)

観測点の名称を押下すると現在の観測点の情報が表示されます。

- ・観測点名
- ・気温
- ・雨量
- ・積雪

観測点によっては情報がない場合があります。

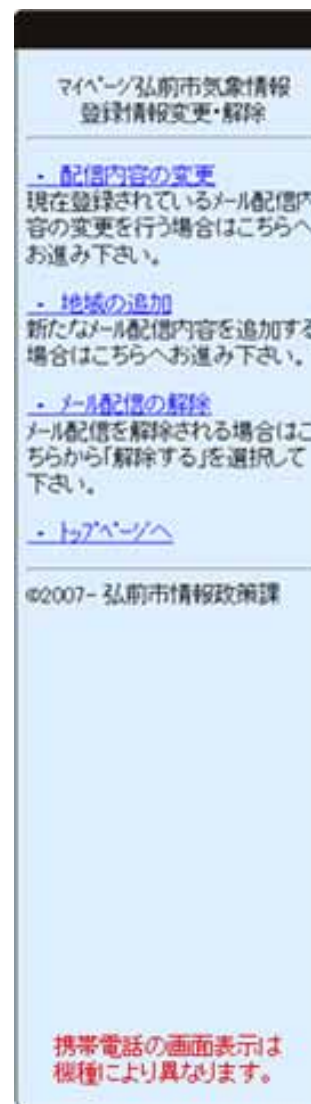


マイページ（配信内容の変更）

配信内容の変更を行うには[配信内容の変更]を押下して 内容を確認します。

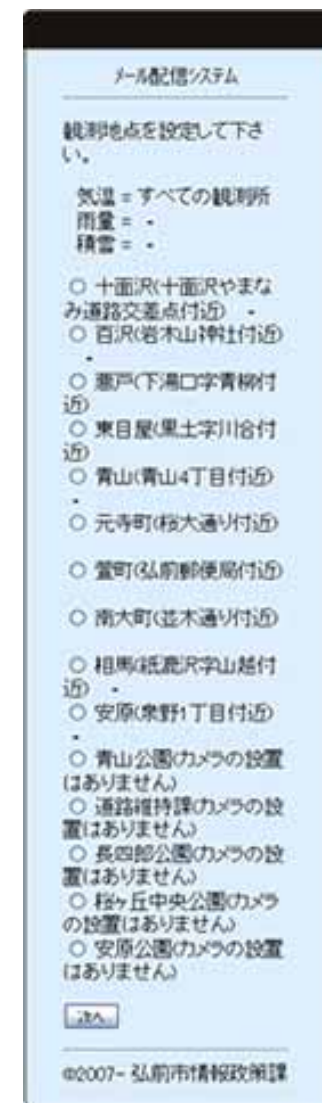
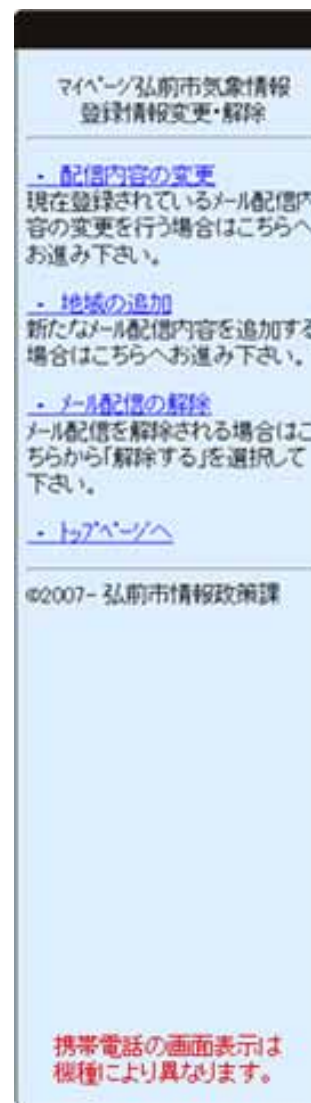
変更をする場合は[変更する]を押下して、登録の際と同様のウィザードに従って変更を行います。

2つ以上の登録を行っている場合は[削除]を選択することが可能です。すべての配信条件を解除する場合は[メール配信の解除]を行ってください。



マイページ (地域の追加)

複数の地域の情報を受信する場合は、[地域の追加]を押下します。登録の際と同様のウィザードに従って変更を行います。

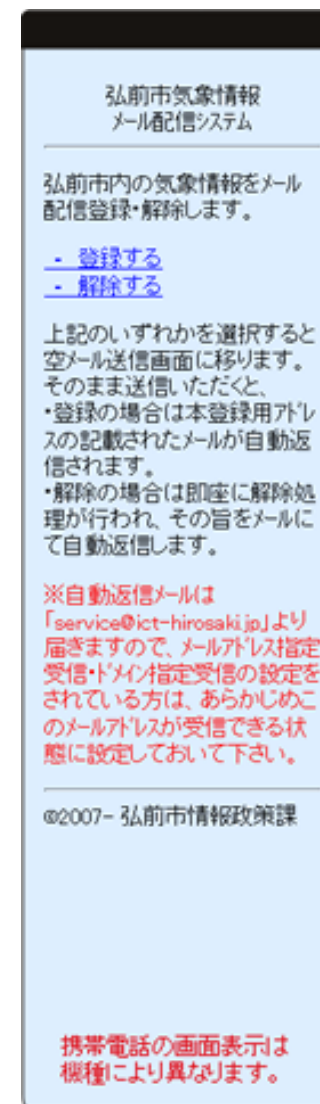
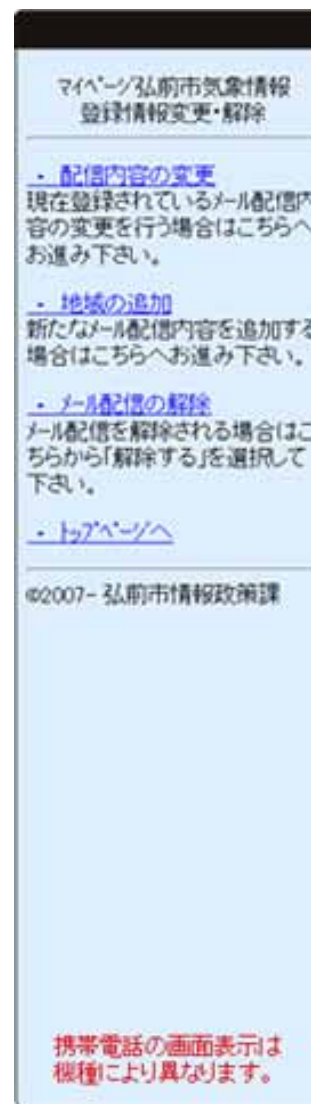


マイページ(メール配信の解除)

メール配信をすべて解除する場合は[メール配信の解除]を押下します。登録の画面が表示されますので[解除する]を押下します。

登録の際と同様に携帯電話のメーラーが起動します。タイトルや本文を変更しないで送信します。

登録解除が完了すると登録解除のメールが配信されます。



ご利用に関する注意事項

(弘前市気象情報利用に関する注意事項)

「弘前市気象情報」のご利用の際は必ず以下をご確認の上ご利用をお願い致します。

システム利用者はシステム利用中にアンケートにご協力いただく場合があります。

当サービスによって起こったトラブルなどに関しての責任は一切負わないものとします。

メール登録などの際に携帯電話の機種によっては表示機能に制限があります。その際は一旦すべての機能を終了してから必要な作業を行ってください。

【利用環境に関して】

登録するメールアドレスは携帯電話会社様のメールアドレスであること。

「NTT DoCoMo」「au」「softbank」(旧ボーダフォン)3キャリアの携帯電話であること。

3キャリアの機種であっても海外製の携帯機種や一部の携帯電話ではご利用いただけない場合があります。

iE-ド、EZweb、yahooケータイなどインターネットを接続契約している携帯電話であること

メールの受信設定が、パソコンからのメールを受信できる設定になっているか、または@ict-hirosaki.jpのドメイン指定受信の許可設定がなされていること。

迷惑メール対策の設定などによりメールが届かない場合があります。

なお、ご利用の際の通信料(パケット代)は利用者様ご負担となりますのでご了承下さい。通常の携帯電話使用料に加算され、ご契約の携帯電話会社より請求されます。

条件の設定によっては毎回メールが配信されることがありますので登録は慎重に行ってください。

お問い合わせ
弘前市情報政策課
TEL:0172-35-1111 (内線258)
MAIL:jouhou@city.hirosaki.lg.jp